P-34 km 6+256.48

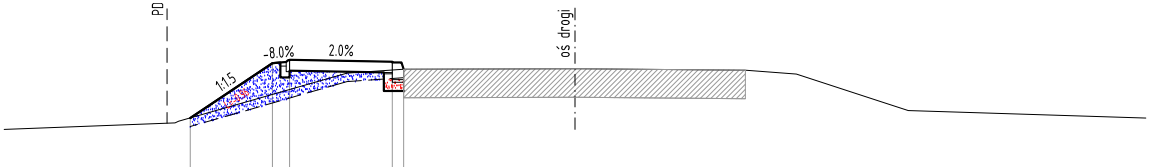
PD
oś drogi
-8.0%
2.0%
1:1.5

P.O.=218.00m

Rzędne drogi	218.94	219.90	219.95	219.91 219.79				
Odsunięcia od osi	-6.74	-5.30	-5.00	-3.00	0.00			
Rzędne terenu	218.85	219.31	219.73	219.79	219.80	219.78	219.71	219.07
Odsunięcia od osi	-7.01	-5.43	-3.99	-2.99	0.00	2.99	3.88	5.83

P-35 km 6+278.45

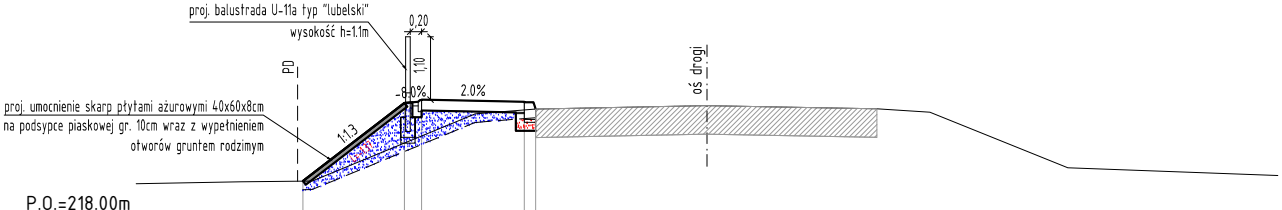
proj. balustrada U-11a typ "lubelski"
wysokość h=1.1m
0,20
1,10
PD
oś drogi
-8.0%
2.0%
proj. umocnienie skarp płytami ażurowymi 40x60x8cm
na podsypce piaskowej gr. 10cm wraz z wypełnieniem
otworów gruntem rodzimym
1:1.3

P.O.=218.00m

Rzędne drogi	218.60	219.97	220.02	219.99 219.87			
Odsunięcia od osi	-7.08	-5.30	-5.00	-3.00	0.00		
Rzędne terenu	218.61	219.78	219.87	219.93	219.87	219.81	218.84
Odsunięcia od osi	-6.92	-4.07	-3.00	0.00	2.98	3.90	6.32

P-36 km 6+300.94

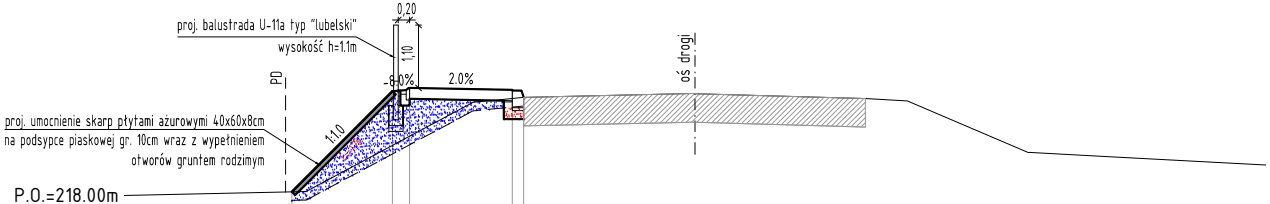
proj. balustrada U-11a typ "lubelski"
wysokość h=1.1m
0,20
1,10
PD
oś drogi
-8.0%
2.0%
proj. umocnienie skarp płytami ażurowymi 40x60x8cm
na podsypce piaskowej gr. 10cm wraz z wypełnieniem
otworów gruntem rodzimym
1:1.0

P.O.=218.00m

Rzędne drogi	218.28	220.04	220.09	220.05 219.93			
Odsunięcia od osi	-7.06	-5.30	-5.00	-3.00	0.00		
Rzędne terenu	218.28	219.85	219.93	220.00	219.91	219.87	218.97
Odsunięcia od osi	-6.81	-3.87	-3.01	-0.05 0.00	2.98	3.72	5.83

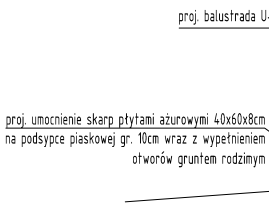
proj. balustrada U-
proj. umocnienie skarp płytami ażurowymi 40x60x8cm
na podsypce piaskowej gr. 10cm wraz z wypełnieniem
otworów gruntem rodzimym

P.O.=218.00m

Rzędne drogi	
Odsunięcia od osi	
Rzędne terenu	
Odsunięcia od osi	

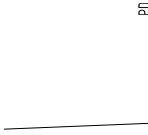

P.O.=218.00m

Rzędne drogi	
Odsunięcia od osi	
Rzędne terenu	
Odsunięcia od osi	

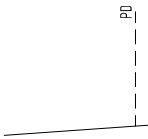

P.O.=219.00m

Rzędne drogi	
Odsunięcia od osi	
Rzędne terenu	
Odsunięcia od osi	

P-37 km 6+322.83

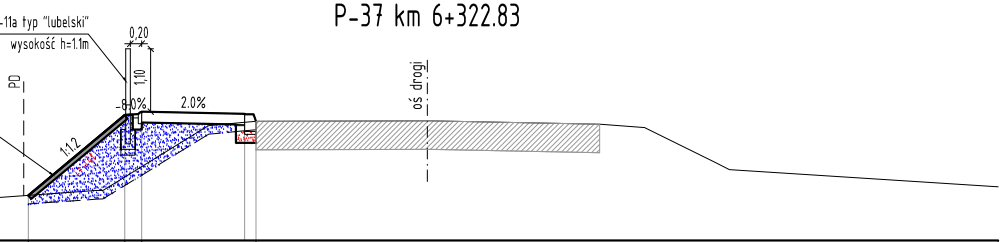
-11a typ "lubelski"
wysokość h=1.1m
0,20
1,10
PD
1:1,2
-8.0%
2.0%
oś drogi

218.79	220.20	220.25	220.21 220.09		
-6.99	-5.30	-5.00	-3.00	0.00	

218.91	220.02	220.09	220.10	220.04	219.98	219.24	
-5.63	-3.82	-3.00	0.00	3.02	3.81	5.30	

P-38 km 6+345.25

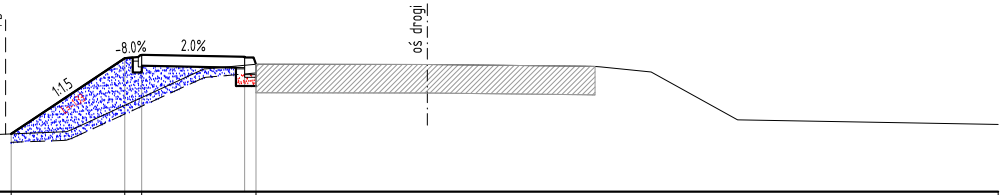
1:1,5
-8.0%
2.0%
oś drogi

219.01	220.34	220.39	220.35 220.23	
-7.29	-5.30	-5.00	-3.00	0.00

219.05	220.15	220.23	220.23	220.19	220.09	219.26
-6.32	-3.91	-3.00	0.00	2.94	3.92	5.44

P-39 km 6+368.22

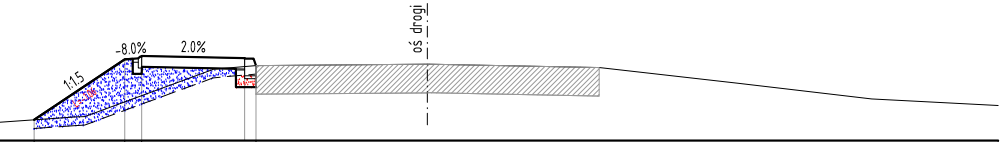
1:1,5
-8.0%
2.0%
oś drogi

219.36	220.42	220.47	220.44 220.32	
-6.89	-5.30	-5.00	-3.00	0.00

219.42	220.25	220.32	220.34	220.28	219.73
-6.00	-3.75	-3.00	0.00	3.01	7.80

P-40 km 6+391.34

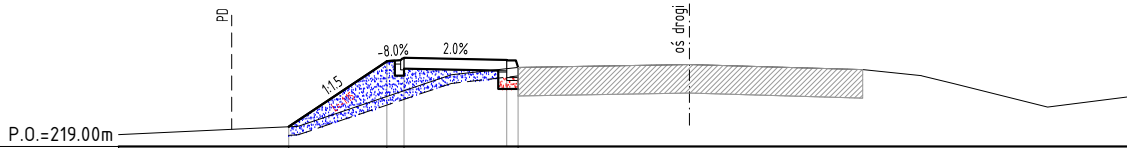
PD
1:1,5
-8.0%
2.0%
oś drogi
P.O.=219.00m

Rzędne drogi	219.35	220.49	220.54	220.51 220.39	
Odsunięcia od osi	-7.02	-5.30	-5.00	-3.00	0.00

Rzędne terenu	219.35	220.26	220.39	220.44	220.35	220.24	219.70
Odsunięcia od osi	-6.88	-4.17	-3.00	0.00	3.03	4.06	6.31

P-41 km 6+414.13

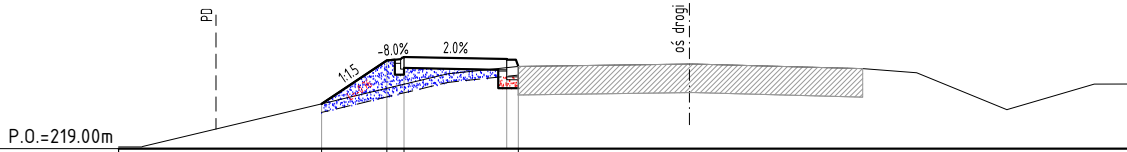
PD
1:1,5
-8.0%
2.0%
oś drogi
P.O.=219.00m

Rzędne drogi	219.78	220.55	220.59	220.56 220.44	
Odsunięcia od osi	-6.44	-5.30	-5.00	-3.00	0.00

Rzędne terenu	219.04	220.31	220.44	220.48	220.40	220.33	219.68	220.13
Odsunięcia od osi	-9.57	-4.22	-3.00	0.00 0.08	3.04	3.98	5.56	7.08

P-42 km 6+436.22

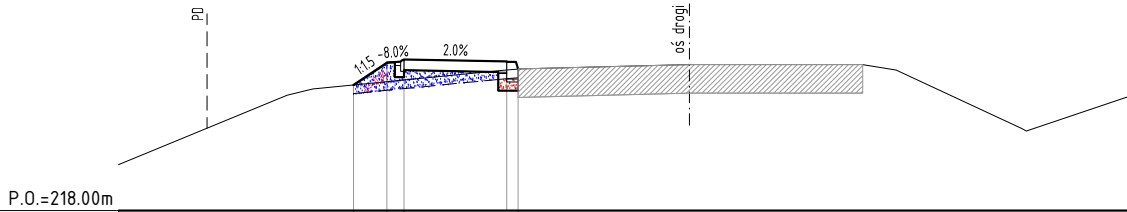
PD
1:1,5
-8.0%
2.0%
oś drogi
P.O.=218.00m

Rzędne drogi	220.20	220.59	220.64	220.60 220.48	
Odsunięcia od osi	-5.89	-5.30	-5.00	-3.00	0.00

Rzędne terenu	220.13	220.48	220.56	220.56	220.46	219.41
Odsunięcia od osi	-6.60	-3.00	0.00	3.04	3.63	5.88

219.89	
-7.90	

P-43 km 6+458.92

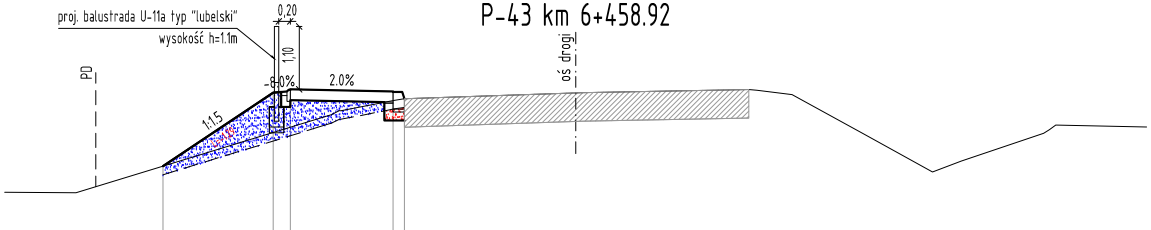
proj. balustrada U-11a typ "lubelski"
wysokość h=1.1m
0,20
1,10
PD
-8.0%
2.0%
1:1.5
oś drogi

P.O.=218.00m

Rzędne drogi		219.37	220.66	220.71		220.67	220.55					
Odsunięcia od osi		-7.23	-5.30	-5.00			-3.00	0.00				
Rzędne terenu	218.91				220.35		220.55	220.66	220.72	220.63	219.27	220.09
Odsunięcia od osi	-9.16				-4.06		-3.00	0.00 0.12	3.03	3.74	6.25	8.41

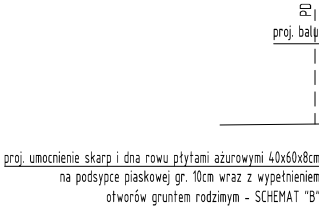
PD
proj. balu
proj. umocnienie skarp i dna rowu płytami ażurowymi 40x60x8cm
na podsypce piaskowej gr. 10cm wraz z wypełnieniem
otworów gruntem rodzimym - SCHEMAT "B"

P.O.=219.00m

Rzędne drogi	
Odsunięcia od osi	
Rzędne terenu	
Odsunięcia od osi	

P-44 km 6+478.58

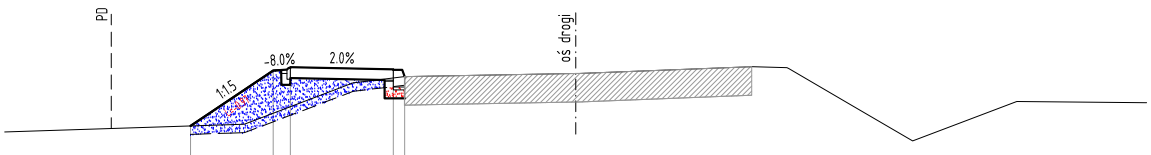
PD
-8.0%
2.0%
1:1.5
oś drogi

P.O.=219.00m

Rzędne drogi	219.78		220.75	220.80		220.76	220.64					
Odsunięcia od osi	-6.75		-5.30	-5.00			-3.00	0.00				
Rzędne terenu		219.82			220.54		220.64	220.70	220.82	220.80	219.52	220.21
Odsunięcia od osi		-5.79			-3.89		-3.00	0.00 0.06	3.09	3.70	5.90	7.72

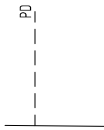

P.O.=219.00m

Rzędne drogi	
Odsunięcia od osi	
Rzędne terenu	
Odsunięcia od osi	

220.21	
-8.24	

P-45 km 6+496.38

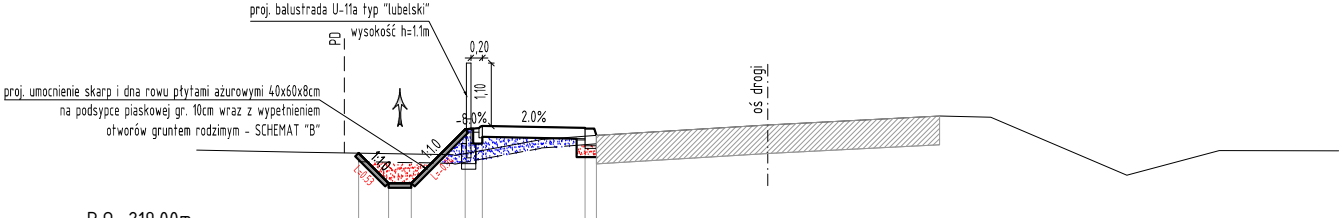
proj. balustrada U-11a typ "lubelski"
wysokość h=1.1m
0,20
1,10
PD
proj. umocnienie skarp i dna rowu płytami ażurowymi 40x60x8cm
na podsypce piaskowej gr. 10cm wraz z wypełnieniem
otworów gruntem rodzimym - SCHEMAT "B"
-8.0%
2.0%
1:1.0
1:1.0
L=0.53
oś drogi

P.O.=219.00m

Rzędne drogi	220.38	219.85	219.85		220.79	220.84		220.81	220.69					
Odsunięcia od osi	-7.17	-6.64	-6.24		-5.30	-5.00			-3.00	0.00				
Rzędne terenu				220.34			220.62		220.69	220.87	221.02	221.00	219.99	220.42
Odsunięcia od osi				-5.45			-3.95		-3.00	0.00	3.01	3.91	6.29	7.91

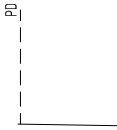

P.O.=220.00m

Rzędne drogi	
Odsunięcia od osi	
Rzędne terenu	
Odsunięcia od osi	

P-46 km 6+513.64

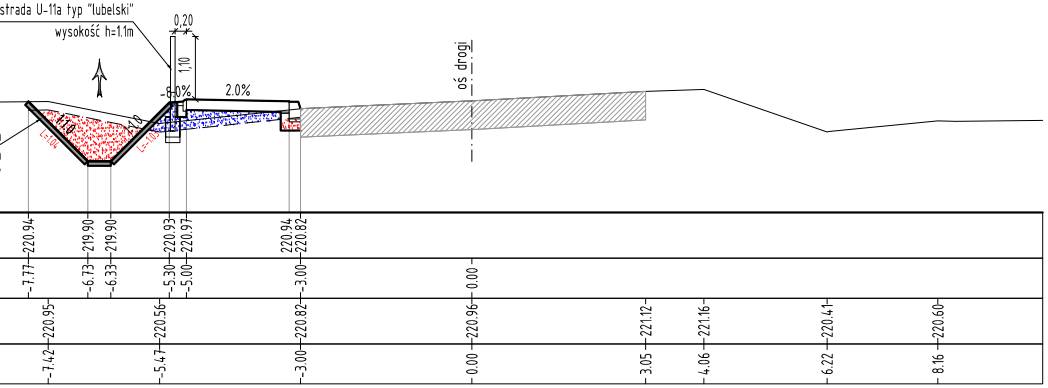

strada U-11a typ "lubelski"
wysokość h=1.1m
0,20
1,10
-8.0%
2.0%
1:1.0
1:1.0
oś drogi
-7.77—220.94
-6.73—219.90
-6.33—219.90
-5.30—220.93
-5.00—220.97
-3.00—220.82
220.94
0.00
-7.42—220.95
-5.47—220.56
-3.00—220.82
0.00—220.96
3.05—221.12
4.06—221.16
6.22—220.41
8.16—220.60

P-47 km 6+530.72

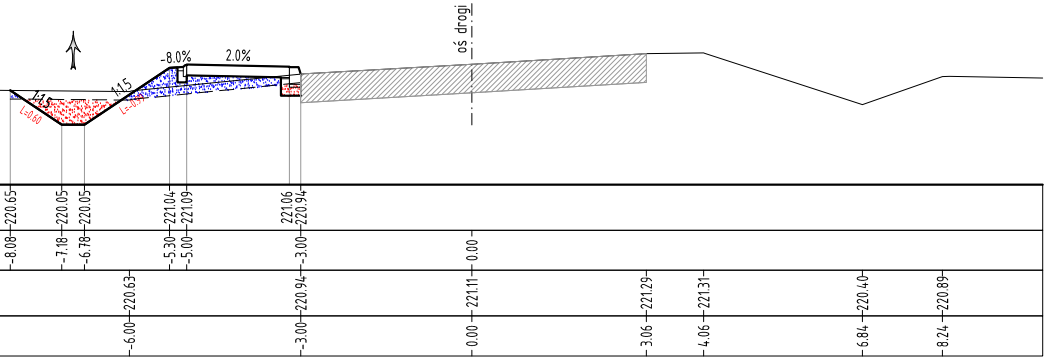

1:1.5
1:1.5
-8.0%
2.0%
oś drogi
-8.08—220.65
-7.18—220.05
-6.78—220.05
-5.30—221.04
-5.00—221.09
-3.00—220.94
221.06
0.00
-6.00—220.63
-3.00—220.94
0.00—221.11
3.06—221.29
4.06—221.31
6.84—220.40
8.24—220.89

P-48 km 6+548.13

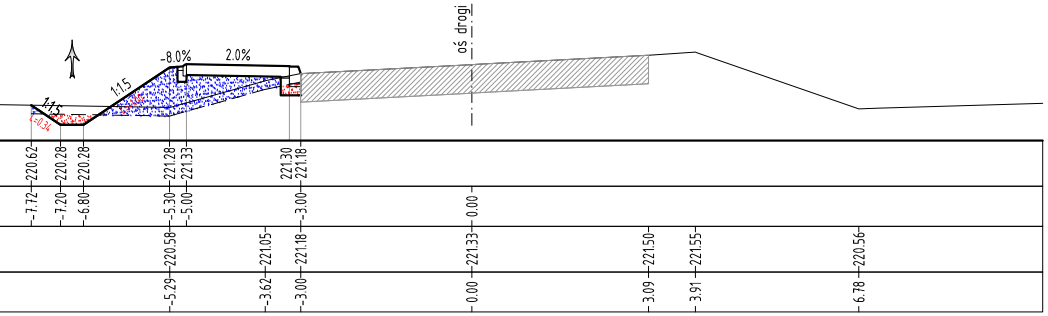

1:1.5
1:1.5
-8.0%
2.0%
oś drogi
-7.72—220.62
-7.20—220.28
-6.80—220.28
-5.30—221.28
-5.00—221.33
-3.00—221.18
221.30
0.00
-5.29—220.58
-3.62—221.05
-3.00—221.18
0.00—221.33
3.09—221.50
3.91—221.55
6.78—220.56

LEGENDA:

🟥 *- wykop*

🟦 *- nasyp*

PD *- granica istniejącego pasa drogowego*

drogowiec
Biuro Usług Projektowych

Dys, ul. Lubelska 4, 21-003 Ciecierzyn
☎ (081) 469 15 45
biuro@drogowiec.info
www.drogowiec.info
PRACOWANIA PROJEKTOWA:
ul. Rapackiego 19, 20-150 Lublin

Inwestor:
Gmina Jastków
ul. Chmielowa 3
21-002 Jastków

Obiekt:
Przebudowa drogi wojewódzkiej 809 Snopków – Krasienin
w zakresie wykonania chodnika
wraz z zatokami autobusowymi
na odcinku od km 5+477,47 do km 8+326,10

Nazwa rys.:

Przekroje poprzeczne

Funkcja	Imię i nazwisko	Podpis	
			Data czerwiec 2017r.
Projektant	mgr inż. Robert Puliński upr. bud. Nr LUB/0077/POOD/03		Skala 1:100 Nr umowy SI.271.79.2016.CT z dnia 16.12.2016r.
Asystent	mgr inż. Aleksandra Tuszewska		Nr rys. 5/4